





Схема геодезических построений



Масштаб 1:8000

Схема геодезических построений

Условные обозначения

	- Часть границы, сведения ЕГРН о которой позволяют однозначно определить ее положение на местности
	- Часть контура, образованного проекцией существующего в ЕГРН наземного конструктивного элемента здания, сооружения, объекта незавершенного строительства
	- Пункт геодезической сети специального назначения, созданной в соответствии с законодательством Российской Федерации о геодезии и картографии
	- Направления геодезических построений при определении координат характерных точек границ земельного участка
Кулачево	- - Пункт ГГС
Зады	- - Пункт ГГС
Оленино	- - Пункт ГГС